



**КОМИТЕТ ИМУЩЕСТВЕННЫХ ОТНОШЕНИЙ  
АДМИНИСТРАЦИИ ПЕРМСКОГО МУНИЦИПАЛЬНОГО ОКРУГА**

**РЕШЕНИЕ**

о размещении объектов № 3132

Пермский край  
Пермский округ

10.11.2023

Комитет имущественных отношений администрации Пермского муниципального округа разрешает Акционерному обществу «Газпром газораспределение Пермь» (ИНН 5902183841, ОГРН 1025900512670, почтовый адрес: 614000, г. Пермь, ул. Петропавловская, 43)

размещение объекта «Газопровод давлением до 1.2 Мпа, для размещения которого не требуется разрешения на строительство»

на землях муниципальной собственности

на срок 1 год

Местоположение: Пермский край, м.о. Пермский, д. Кондратово, ул. Изумрудная, д. 33

Приложение: схема предполагаемых к использованию земель или части земельного участка.

Особые условия использования:

1) При размещении газопровода учесть параметры ширины проезда улично-дорожной сети, во избежание сужения полосы отвода дороги.

2) При условии получения разрешения на производство земляных работ.

Заместитель председателя комитета



(подпись, печать)

М.В. Королева



# Схема предполагаемых к использованию земель или части земельного участка

Объект: Газопровод давлением до 1,2 Мпа, для размещения которого не требуется разрешения на строительство

Местоположение: расположенных по адресу: Пермский край, м.о. Пермский, д. Кондратово, ул. Изумрудная, д. 33

Площадь земель или части земельного участка, кв.м.: 20

Категория земель: земли населенных пунктов

Вид разрешенного использования: -

Описание границ смежных землепользователей:



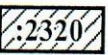

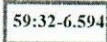
От точки н1 до точки н2 - земельный участок с кадастровым номером 59:32:3410009:50

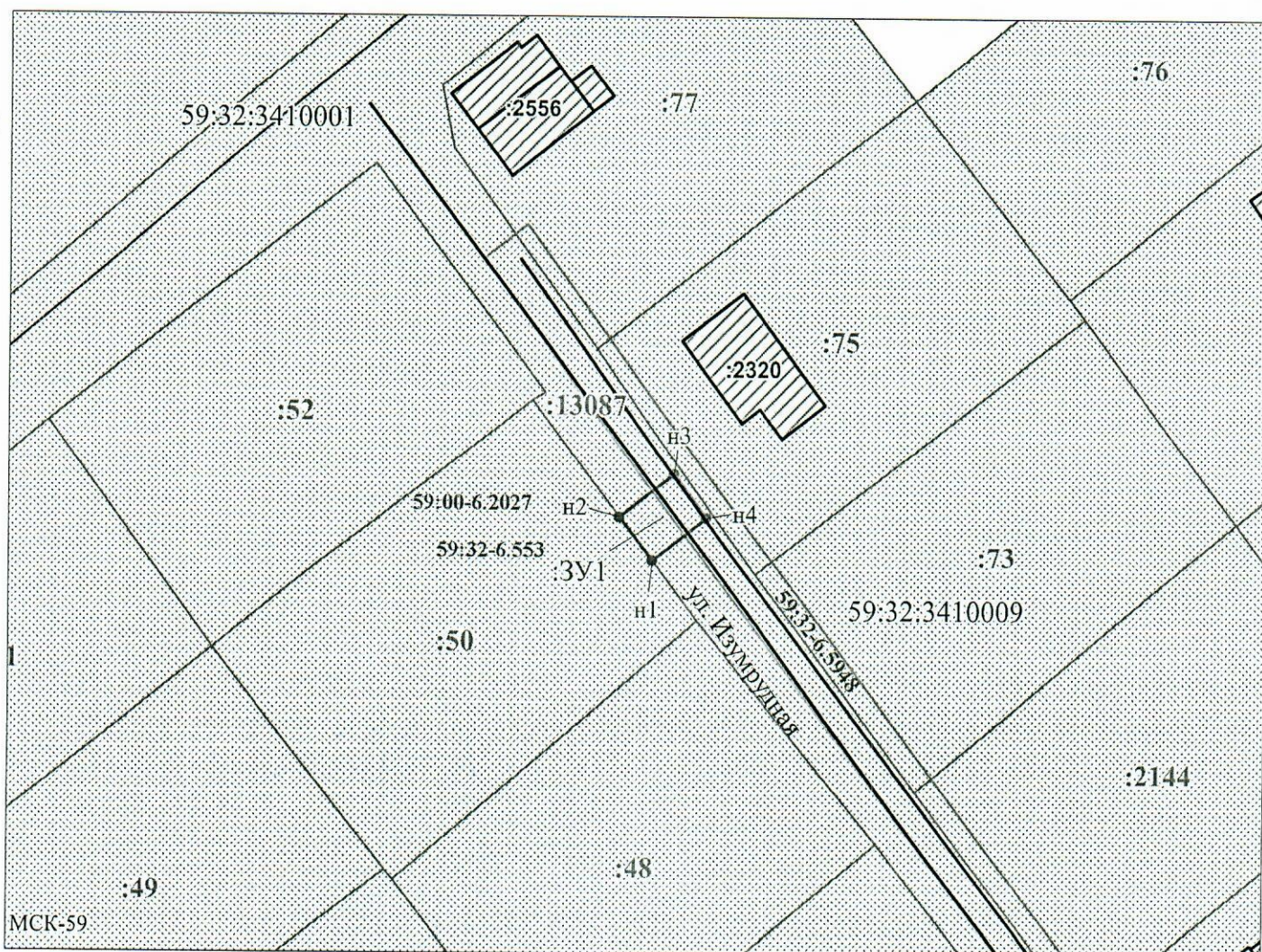
От точки н2 до точки н1 - земельный участок с кадастровым номером 59:32:0000000:13087

Каталог координат, м

№ точки границы	X	Y
н1	515410.08	2223622.63
н2	515413.25	2223620.19
н3	515416.42	2223624.24
н4	515413.18	2223626.62
н1	515410.08	2223622.63

## Условные обозначения:

-  - предполагаемый участок земель, на которых планируется размещение объекта
-  :50 - границы и номер земельного участка, сведения о которых внесены в ЕГРН
-  :2320 - границы и номер объекта капитального строительства, сведения о которых внесены в ЕГРН
-  - граница кадастрового квартала
-  59:32-6.5948 - зоны с особыми условиями использования территории, сведения о которых внесены в ЕГРН
- :3У1 - обозначение запрашиваемого земельного участка
- н1 - характерная точка границ земель или части земельного участка
- 59:32:3410009 - номер кадастрового квартала



Масштаб 1:500

Заявитель: \_\_\_\_\_ / Егошина И.В.  
 МП (подпись, расшифровка подписи)

(для юридических лиц  
и индивидуальных предпринимателей)